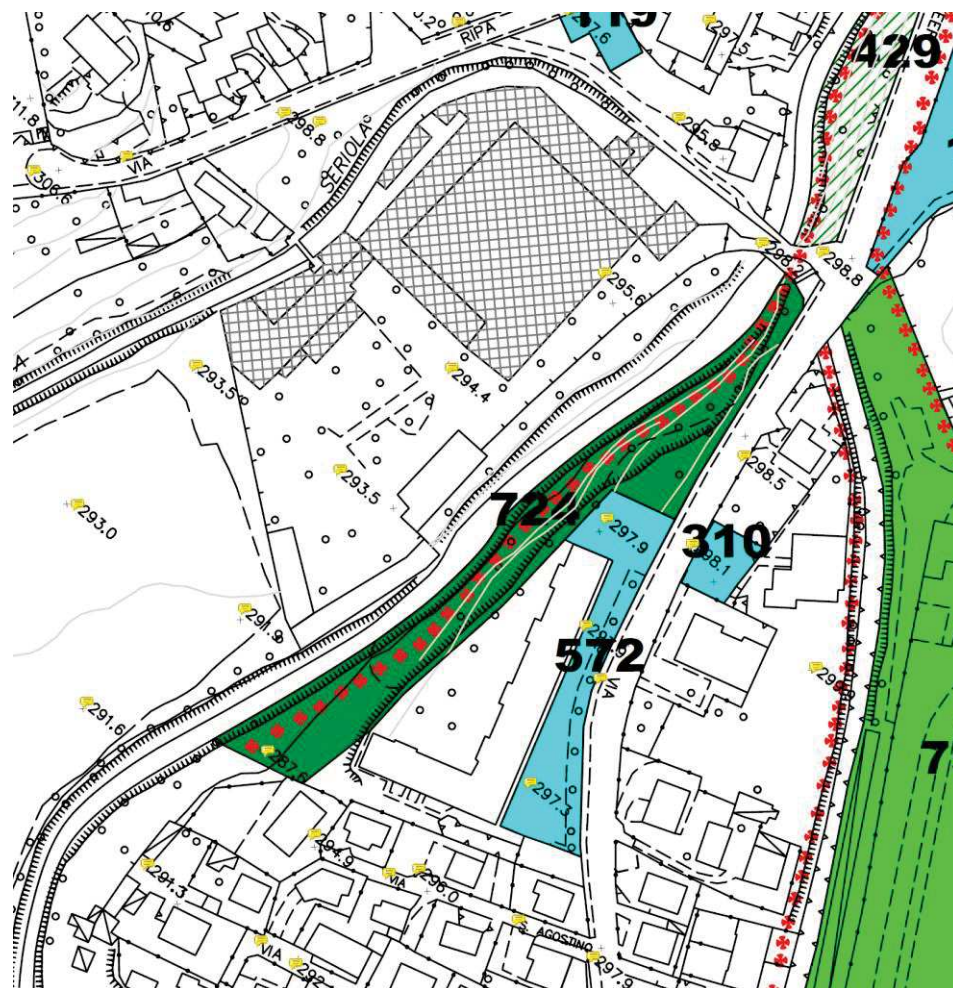


## C.2 Estratto dalla mappa catastale con individuazione dell'immobile incluso nel Piano





## D. Estratto del Piano dei Servizi del PGT vigente



### LEGENDA



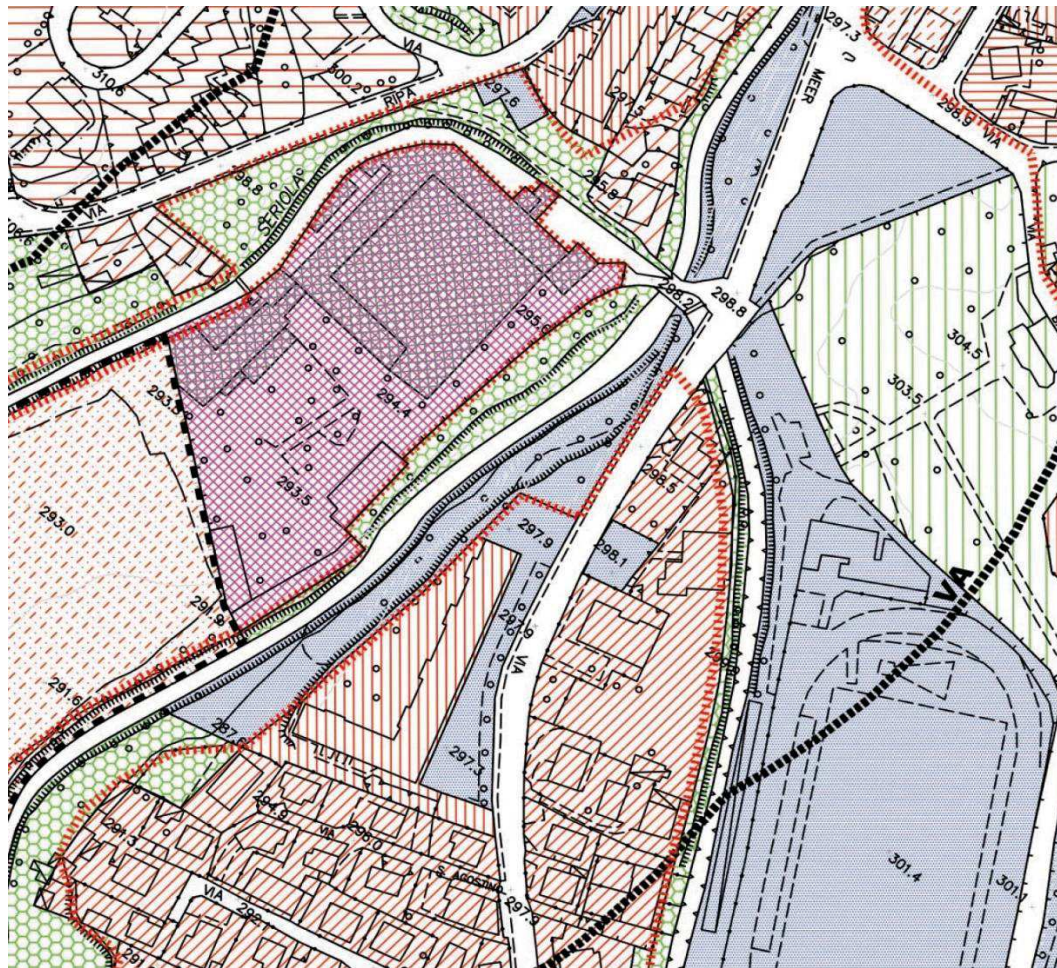
AREE DI FRUIZIONE DEL VERDE SPONDALE ESISTENTI



PIANO DI GOVERNO DEL TERRITORIO  
PGT 2.0

PIANO DEI SERVIZI  
CARTA DELLO STATO DI FATTO E DELLE  
E DELLE PREVISIONI DI PIANO (ALZANO CENTRO)  
elaborati modificati a seguito dell'accoglimento delle osservazioni

## E. Estratto del Piano delle Regole del PGT vigente

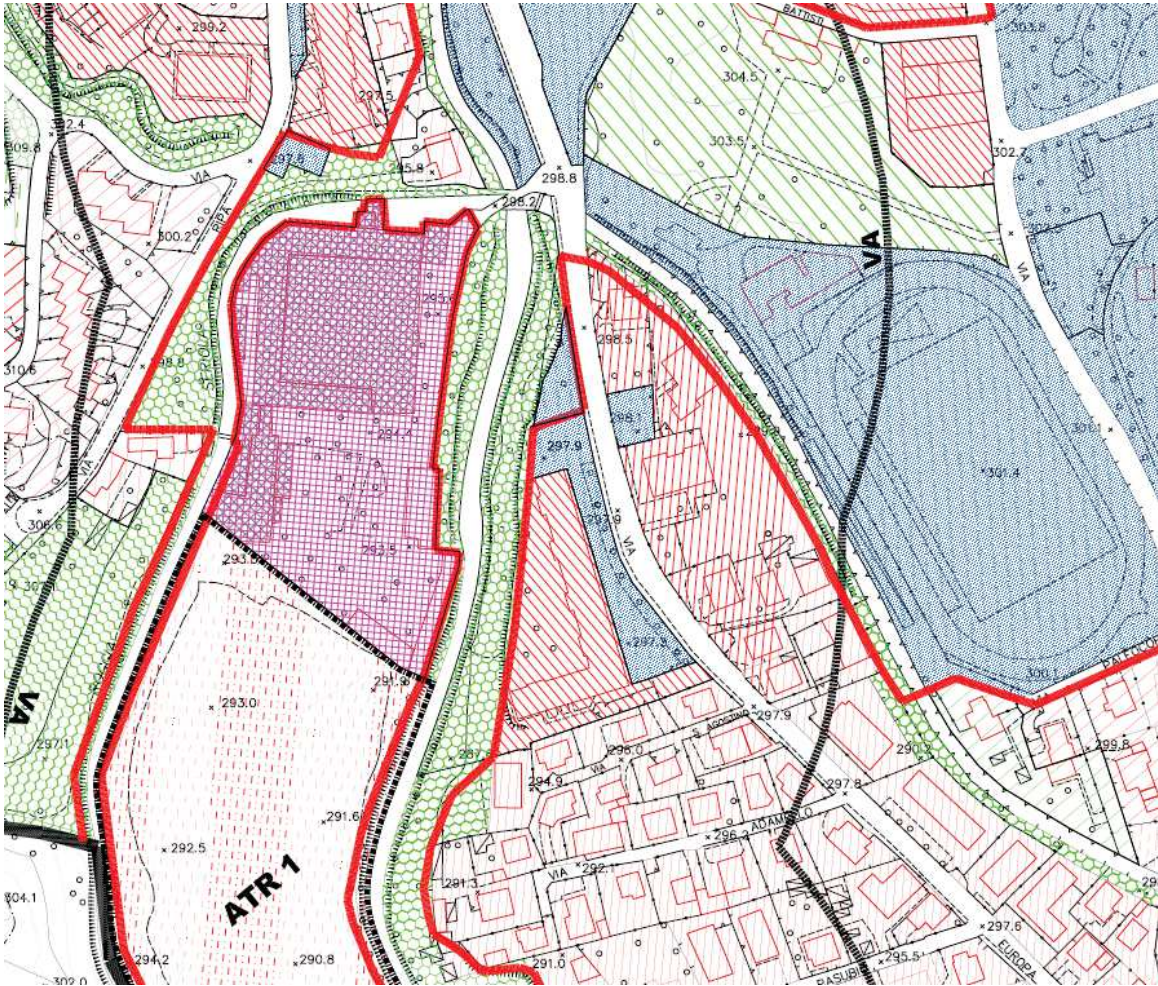


### LEGENDA

#### SISTEMA DEI SERVIZI E DELLE ATTREZZATURE PUBBLICHE E DI INTERESSE PUBBLICO O GENERALE (PIANO DEI SERVIZI)

	AREE PER ATTREZZATURE DI INTERESSE PUBBLICO O GENERALE		VIABILITA' ESISTENTE
---	--	---	----------------------

F.1 Estratto del Piano delle Regole per effetto della variante inserita nel P.A.V.I.



**LEGENDA**

-  FASCE DI PROTEZIONE AMBIENTALE (art. 10)