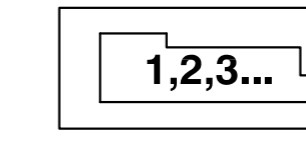
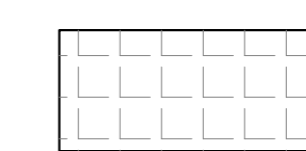


LEGENDA :

unita' minime di rilevamento e di intervento ambito compreso in piano di recupero

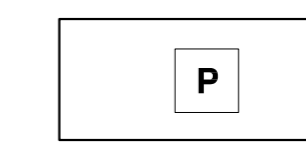


edifici non in zona A

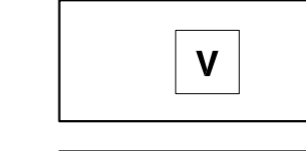


Spazi pubblici o d'uso pubblico:


piazza - parcheggio



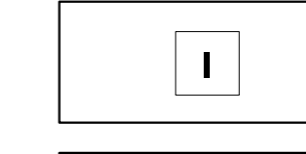
verde



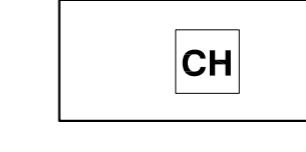
strutture d'interesse comune



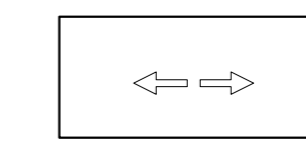
strutture per l'istruzione



strutture religiose




passaggi coperti



LEGENDA :

Gradi di intervento :


I restauro




II risanamento conservativo



III ristrutturazione interna



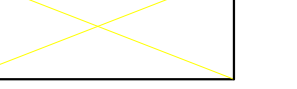
IV ristrutturazione edilizia



V ristrutturazione urbanistica



VI demolizione



Elementi architettonici di pregio :

prospetto vincolato



portale vincolato



altri di pregio vincolati



Spazi aperti : materiali

terreno coltivato a giardino



terreno coltivato ad orto



lastricato in pietra nat. o artif.



asfalto o battuto di cemento



terra battuta



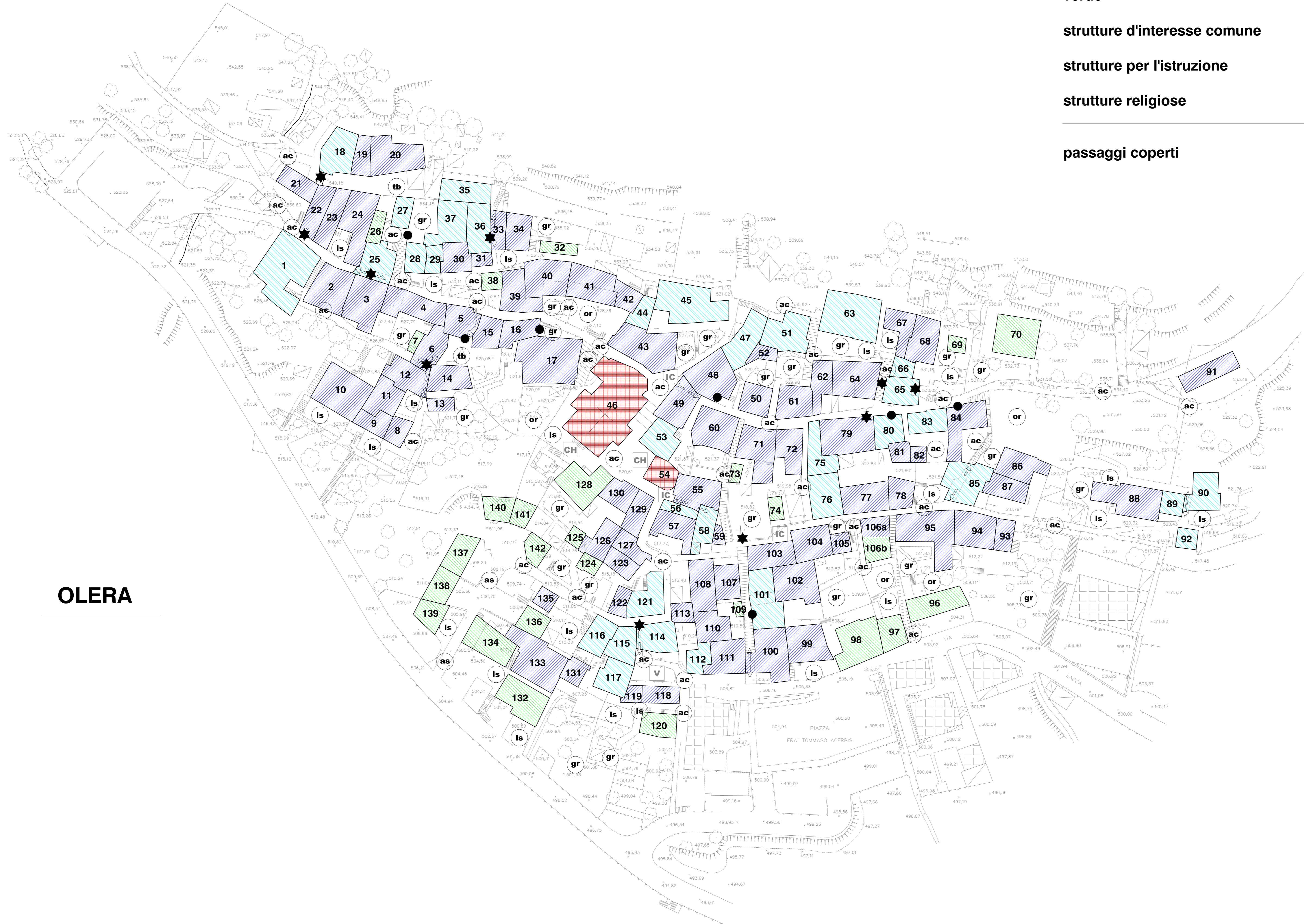
ghiaia



acciottolato



cubetti in pietra nat. o artif.



OLERA

COMUNE DI ALZANO LOMBARDO
PROVINCIA DI BERGAMO

PIANO DI GOVERNO DEL TERRITORIO
PGT 2.0

PIANO DELLE REGOLE
ANALISI DELL'EDIFICATO IN ZONE DI ANTICA FORMAZIONE
PROGETTO: gradi di intervento - spazi aperti - elementi architettonici - OLERA -

DOCUMENTO DI PIANO
PIANO DEI SERVIZI - PIANO DELLE REGOLE
DOTT. ING. ELSABETTA NANI
Ufficio Tecnico Comunale
Area Urbanistica e Gestione del Territorio


VALUTAZIONE AMBIENTALE STRATEGICA:
DOTT. ARCH. ALESSANDRO COLOMBO
Ufficio Tecnico Comunale
Area Sportello Unico Edilizia e Ambiente

ANALISI DELL'EDIFICATO:
DOTT. ARCH. MARIANGELA CALESSESI
Via Mazzini, 55 - Alzano Lombardo

DOTT. ARCH. FABRIZIO BONONI
Via Cassica, 118 - Brescia

COMPONENTE GEOLOGICA IDROGEOLOGICA
E SISMICA DEL POI
STUDIO G.E.A. snc
Via Feltrina, 1 - Raticosa

UFFICIO DI PIANO:
Dott. Ing. Elisabetta Nani
Dott. Arch. Alessandro Colombo
Dott. Arch. Patrizia Pacchi
Dott. Arch. Paolo Zecchi



Adottato dal C.C. con deliberazione n. 10 del 28/02/2014
approvato dal C.C. con deliberazione n. 63 del 15/12/2014

IL SINDACO
Annalisa Novak

L'ASSESSORE AL TERRITORIO
Maurizio Lantini

IL SEGRETARIO
dott. Giuseppe Brando

data: DICEMBRE 2014

SCALA 1:500

Cs/6D