

DOCUMENTO DI PIANO
PIANO DEI SERVIZI - PIANO DELLE REGOLE
DOTT. ING. ELEONORA SANI
Ufficio Tecnico Comunale
Area Urbanistica e Controllo del Territorio

VALUTAZIONE AMBIENTALE STRATEGICA
DOTT. ARCH. ALESSANDRO COLOMBO
Ufficio Tecnico Comunale
Area Spettacolo Unico Edilizia e Ambiente

ANALISI DELLA SEDIPICATO
DOTT. ARCH. MARIANNA CARLESSE
Via Mazzini, 55 - Alzano Lombardo
DOTT. ARCH. FABRIZIO RIVIONI
Via Corsica, 118 - Brescia


COMPONENTE GEOLOGICA IDROGEOLOGICA

adottato dal C.C. con deliberazione n. del
approvato dal C.C. con deliberazione n. del
IL SINDACO
Dott. Gian Rodolfo
L'ASSESSORE ALL'URBANISTICA
Camillo Bertocchi
IL SEGRETARIO
dott. Salvatore Alletto

data: DICEMBRE 2013 (rev.1)




SCALA 1:10.000

Ag/4m



LEGENDA

CLASSI DI FATTIBILITÀ GEOLOGICA

-  Classe 4 - Fattibilità con gravi limitazioni
-  Classe 3 - Fattibilità con consistenti limitazioni
-  Classe 2 - Fattibilità con modeste limitazioni

Per la normativa di fattibilità associata a ciascuna classe e sottoclasse occorre fare riferimento alle Norme Geologiche di Piano allegate alla Relazione Tecnica.

