

LEGENDA :

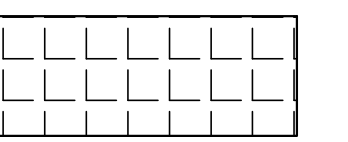
Spazi pubblici o d'uso pubblico

- piazza - parcheggio** P
- verde** V
- strutture d'interesse comune** IC
- strutture per l'istruzione** I
- strutture religiose** CH

Coperture :

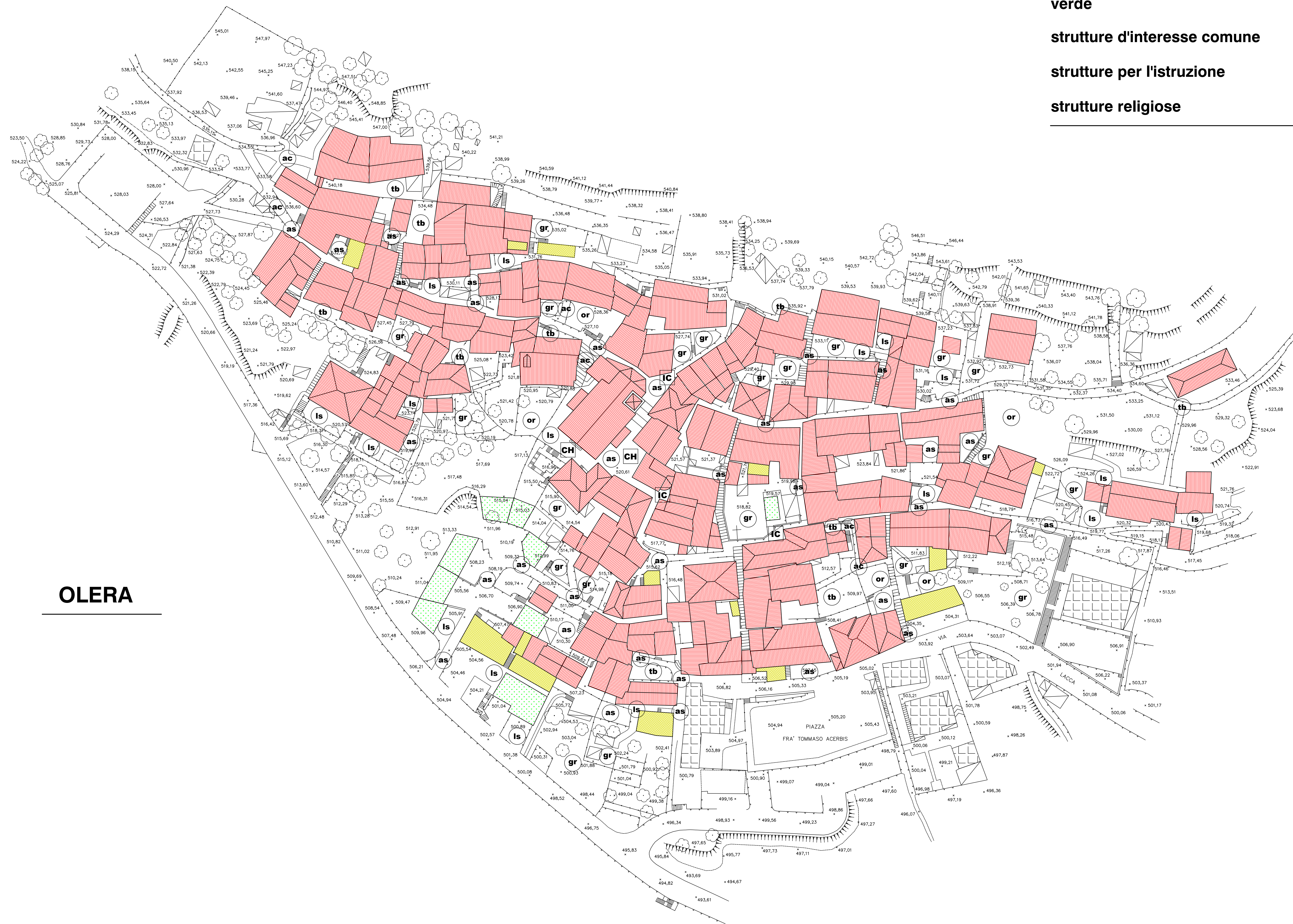
- coppi**
- tegole**
- onduline - eternit**
- copertura piana**
- copertura a giardino**

edifici non in zona A



Spazi aperti : materiali

- giardino** gr
- terreno coltivato ad orto** or
- lastricato in pietra nat. o artif.** ls
- asfalto o battuto di cemento** as
- terra battuta** tb
- ghiaia** gh
- acciottolato** ac
- cubetti in pietra nat. o artif.** cp



OLERA

COMUNE DI ALZANO LOMBARDO
PROVINCIA DI BERGAMO

PIANO DI GOVERNO DEL TERRITORIO
PGT 2.0

PIANO DELLE REGOLE
ANALISI DELL'EDIFICATO IN ZONE DI ANTICA FORMAZIONE
RILIEVO: pianta tetti - materiale coperture e spazi aperti
- OLERA -


DOCUMENTO DI PIANO
PIANO DEI SERVIZI - PIANO DELLE REGOLE
DOTT. ING. ELISABETTA PANI
Ufficio Tecnico Comunale
Area Urbanistica e Gestione del Territorio

VALUTAZIONE AMBIENTALE STRATEGICA:
DOTT. ARCH. ALESSANDRO COLOMBO
Ufficio Tecnico Comunale
Area Spettacolo, Cultura e Ambiente

ANALISI DELL'EDIFICATO:
DOTT. ARCH. MARIANGELA CARLESSI
Via Mazzini, 15 - Alzano Lombardo
DOTT. ARCH. FABRIZIO BONOMI
Via Corsica, 118 - Brescia

COMPONENTE GEOLOGICA IDROGEOLOGICA
E SISMICA DEL PGT
STUDIO G.E.A. snc
Via Forze, 1 - Raticia

UFFICIO DI PIANO:
Dott. Ing. Elisabetta Pani
Dott. Arch. Alessandro Colombo
Dott. Arch. Fabrizio Bonomi
Dott. Arch. Paolo Zenoni



adottato dal C.C. con deliberazione n. del
approvato dal C.C. con deliberazione n. del
IL SINDACO
Doriano Bendotti
L'ASSESSORE AL TERRITORIO
Camillo Bertocchi
IL SEGRETARIO
Rom. Salvatore Alfano

data: DICEMBRE 2013

SCALA 1:500

Cs/4D