

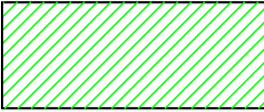


**OLERA**

**LEGENDA :**

**Condizioni di degrado**

- molto degradato** 
- parzialmente degradato** 
- non degradato** 

**unita' minime di rilevamento** 

**ambito compreso in piano di recupero** 

**edifici non in zona A** 

**numero di riferimento fotografico e direzione prospettiva** 

**passaggi coperti** 


**COMUNE DI ALZANO LOMBARDO**  
PROVINCIA DI BERGAMO

**PIANO DI GOVERNO DEL TERRITORIO**  
PGT 2.0

**PIANO DELLE REGOLE**  
ANALISI DELL'EDIFICATO IN ZONE DI ANTICA FORMAZIONE  
RILIEVO: condizioni di degrado - riferimenti fotografici  
- OLERA -

DOCUMENTO DI PIANO  
PIANO DEI SERVIZI - PIANO DELLE REGOLE  
DOT. ING. ELSABETTA NANI  
Ufficio Tecnico Comunale  
Area Urbanistica e Gestione del Territorio  
VALUTAZIONE AMBIENTALE STRATEGICA:  
DOT. ARCH. ALESSANDRO COLOMBO  
Ufficio Tecnico Comunale  
Area Spettacolo, Urbanistica e Ambiente  
ANALISI DELL'EDIFICATO:  
DOT. ARCH. MARIANGELA CARLESSI  
Via Marconi, 25 - Alzano Lombardo  
DOT. ARCH. FABRIZIO BONONI  
Via Carica, 118 - Brescia  
COMPONENTI GEOLOGICA IDROGEOLOGICA  
E SISMICA DEL PGT  
STUDIO G.E.A. snc  
Via Forze, 1 - Ranica

adottato dal C.C. con deliberazione n. del  
approvato dal C.C. con deliberazione n. del  
**IL SINDACO**  
Dorino Bendotti  
**L'ASSESSORE AL TERRITORIO**  
Camilla Borsicchi  
**IL SEGRETARIO**  
dot. Salvatore Alfano



data: DICEMBRE 2013

SCALA 1:500

Cs/1D