

DOCUMENTO DI PIANO
PIANO DEI SERVIZI - PIANO DELLE REGOLE
DOTT. ING. LUISABETTA VANI
Ufficio Tecnico Comunale
Area Urbanistica e Gestione del Territorio


VALUTAZIONE AMBIENTALE STRATEGICA
DOTT. ARCH. ALESSANDRO COLOMBO
Ufficio Tecnico Comunale
Area Spettacolo Unico Edilizia e Ambiente

ANALISI DELL'EDIFICATO
DOTT. ARCH. MARIANGELA CARLESSI
Via Mazzini, 55 - Alzano Lombardo
DOTT. ARCH. FABRIZIO BONOMO
Via Corsica, 118 - Brescia

COMPONENTE GEOLOGICA IDROGEOLOGICA
SINISTRA DEL PO
STUDIO G. E. A. snc
Via Forze, 1 - Piacenza

USFICIO DI PIANO
Dott. Ing. Elisabetta Neri
Dott. Arch. Alessandra Galabro
Dott. Arch. Patrizia Paffi
Dott. Arch. Paolo Grossi








adottato dal C.C. con deliberazione n. 10 del 28/02/2014
approvato dal C.C. con deliberazione n. 63 del 15/12/2014
IL SINDACO
Annalisa Neri
L'ASSESSORE ALL'URBANISTICA
Marco Lanini
IL SEGRETARIO
dott. Giuseppe Brando



data: DICEMBRE 2014

SCALA 1:10.000

Ag/1

- LEGENDA**
- ELABORATO 2 DEL P.A.I. - AREE DI DISSESTO**
-  Fa - Aree di frana attiva
 -  Fq - Aree di frana quiescente
 -  Fq - Aree di frana quiescente (puntiformi)
 -  Fs - Aree di frana relitta o stabilizzata
 -  Cp - Aree di conoide attivo parzialmente protette
 -  Cn - Aree di conoide non recentemente attivatosi o completamente protette
 -  Ee - Aree a pericolosità molto elevata di esondazione torrentizia

