


DOCUMENTO DI PIANO
PIANO DEI SERVIZI - PIANO DELLE REGOLE
DOTT. ING. LUIGI BIANCHI
Ufficio Tecnico Comunale
Area Urbanistica e Gestione del Territorio

VALUTAZIONE AMBIENTALE STRATEGICA
DOTT. ARCH. ALESSANDRO COLOMBO
Ufficio Tecnico Comunale
Area Spettacolo Unico Edilizia e Ambiente

ANALISI DELL'EDIFICATO
DOTT. ARCH. MARIANNA CARLESSI
Via Mazzini, 55 - Alzano Lombardo
DOTT. ARCH. FABRIZIO RONAMI
Via Coscia, 118 - Brescia

COMPONENTE GEOLOGICA IDROGEOLOGICA
SINCRICA DEL P.U.T.
STUDIO S.p.A. snc
Via Ferrarini, 1 - Piacenza

UFFICIO DI PIANO
Dott. Ing. Elisabetta Neri
Dott. Arch. Alessandro Colombo
Dott. Arch. Patrizia Padellani
Dott. Arch. Paolo Grossi










adottato dal C.C. con deliberazione n. del
approvato dal C.C. con deliberazione n. del
IL SINDACO
Davide Biscardi
L'ASSESSORE ALL'URBANISTICA
Camillo Biscardi
IL SEGRETARIO
dot. Salvatore Alfano

data: DICEMBRE 2013 (rev.1)

SCALA 1:10.000

Ag/1

- LEGENDA**
- ELABORATO 2 DEL P.A.I. - AREE DI DISSESTO**
-  Fa - Aree di frana attiva
 -  Fq - Aree di frana quiescente
 -  Fq - Aree di frana quiescente (puntiformi)
 -  Fs - Aree di frana relitta o stabilizzata
 -  Cp - Aree di conoide attivo parzialmente protette
 -  Cn - Aree di conoide non recentemente attivatosi o completamente protette
 -  Ee - Aree a pericolosità molto elevata di esondazione torrentizia

