








-  Quartieri unitari connotativi del paesaggio urbano
-  Quartieri connotati da una complessiva omogeneità di impianto urbanistico e caratteri edilizi
-  Ambienti omogenei connotati dalla estesa presenza di giardini in continuità col paesaggio agrario e naturalistico
-  Tessuti connotativi dell'immagine urbana del paese in quanto visibili dalle, o con affaccio sulle, principali strade di collegamento
-  Tessuti urbani nei quali non si riscontrano aspetti rilevanti per la caratterizzazione dell'immagine del paesaggio urbano complessivo
-  Permanenze documentate dal Catasto Cessato (1903, aggiornato al 1933) esterne ai nuclei di antica formazione e con significato documentale per la realtà del territorio
-  Complessi architettonici con giardino già sottoposti, o meritevoli, di tutela

**COMUNE DI ALZANO LOMBARDO**  
 PROVINCIA DI BERGAMO

**PIANO DI GOVERNO DEL TERRITORIO**  
 PGT 2.0  
 DOCUMENTO DI PIANO

PROGETTO DI SETTORE INERENTE LE AREE DI INTERESSE STORICO-PAESISTICO  
 INDAGINE CONOSCITIVA SULLE PERMANENZE E I CARATTERI CONNOTATIVI DEI  
 TESSUTI URBANI CONSOLIDATI - SINTESI DELL'INDIVIDUAZIONE STORICO-PAESISTICA


**PROVA DI PIANO**  
 PIANO DI SEVERO PIANO DELLE REGOLE  
 DOTT. DANIELA BERTINOTTI  
 Uff. Tecn. Comune  
 Piani Urbanistici e Catastro del Comune

**VALUTAZIONE AMBIENTALE STRATEGICA**  
 DOTT. CARLO ALESSANDRO FALCONE  
 Uff. Tecn. Comune  
 Piani Urbanistici e Catastro del Comune

**ANALISI DEL TERRITORIO**  
 DOTT. SERIO MARINELLI, CARLETTI  
 Via Mazzini, 11 - Alzano Lombardo  
 DOTT. ANGELO BONOMO, LUNSONI ASS. S.R.L.  
 Via Feltrina, 1 - Alzano

**COMPRESSE GEOLOGICHE IDROGEOLOGICHE**  
 DOTT. ANGELO BONOMO, LUNSONI ASS. S.R.L.  
 Via Feltrina, 1 - Alzano

**UFFICIO DI PIANO**  
 DOTT. ING. GIUSEPPE NERI  
 DOTT. ING. ANTONIO GEMELLI  
 DOTT. ING. PAOLO ZANZI



Adottato dal C.C. con deliberazione n. del  
 approvato dal C.C. con deliberazione n. del  
**IL SINDACO**  
 Daniele Bertinotti  
**L'ASSESSORE AL TERRITORIO**  
 Claudio Bonomo  
**IL SEGRETARIO**  
 Ann. Salvatore Alotta

data: DICEMBRE 2013

SCALA 1:2.000

Ap/5